




## Legenda

-  vincolo idrogeologico PAI
-  aree pericolo frana PAI
-  fogli catastali



**REGIONE AUTONOMA DELLA SARDEGNA**  
ASSESSORATO DELLA DIFESA DELL'AMBIENTE

Corpo Forestale e di Vigilanza Ambientale  
Servizio Territoriale Ispettorato Ripartimentale di Oristano

**Provincia di ORISTANO**

**Comune di SENNARIOLO**

## Vincolo idrogeologico

(Art.1 Regio Decreto Legge 30 dicembre 1923 n. 3267)

Norme di attuazione del Piano di assetto idrogeologico:

Art.9 "Gestione delle aree a vincolo idrogeologico"

Deliberazione della Giunta Regionale n.54/33 del 30 dicembre 2004 e s.m.i.

## Quadro d'Unione - scala 1:20000

Il Funzionario Incaricato  
D.ssa Simona Pallanza

Il Direttore del Servizio  
D.ssa Maria Piera Giannasi

### Pubblicato presso il Comune

Dal \_\_\_\_\_ Al \_\_\_\_\_

VISTO  
Il Funzionario Incaricato

### Approvato dalla Provincia di Oristano

Con Delibera n. \_\_\_\_\_ del \_\_\_\_\_

VISTO  
Il Funzionario Incaricato